


CROATIE



CROISIÈRE DÉCOUVERTE

SUR LA CÔTE DALMATE - 8 JOURS



## Croatie – Croisière découverte sur la côte dalmate – 8 jours

La Croatie s'étend des contreforts des Alpes juliens dans le nord-ouest et la plaine pannonienne dans l'est et sur la chaîne de montagnes Dinariques dans la région centrale, à la côte Adriatique dans le sud.

La superficie de la Croatie est 56,542 m<sup>2</sup>, avec plus que 31,067 m<sup>2</sup> eaux territoriales. La population de la Croatie est 4,5 millions. La capitale est Zagreb (779,145 habitants- le centre administratif, culturel et académique du pays).

La côte croate adriatique, avec 1185 îles, îlots et récifs se considère une des plus impressionnantes côtes en Europe. Le littoral croate a miraculeusement échappé au surdéveloppement des autres destinations sur la mer Méditerranée.

Cette croisière est destinée à tous ceux qui désirent découvrir autant les villages que les chemins préservés de cette Croatie si richement dotée par la nature.

**L'aéroport d'arrivée et de retour est Split.**

**Ensuite, il y a 2 itinéraires possibles selon le positionnement du bateau.**

**Celui-ci étant aléatoire, il nous est tout à fait impossible de vous en donner le sens plus de 3 semaines à l'avance.**



## A - SPLIT-DUBROVNIK

### Jour 1 - Split – Solta

Arrivée en avion sur l'aéroport de Split. Transfert.  
Installation sur le bateau. Boisson de bienvenue.  
Navigation vers Solta (2h). Dîner et nuit à Solta.

### Jour 2 - Bisevo - Vis

Petit déjeuner. Navigation vers l'île de Bisevo (4h30) et visite de Grotte bleu.  
Balade (1h) vers baie de Porat. Baignade. Navigation (2h). Nuit à Vis.

### Jour 3 - Hvar - Milna

Petit déjeuner. Navigation vers Hvar (2h). Transfert jusqu'au village de Milna.  
Promenade jusqu'à une magnifique crique. Baignade. Retour à pied au village.  
Visite libre de ville de Hvar. Navigation. Dîner. Nuit sur une crique sauvage.  
*2 h de marche*

### Jour 4 - Peljesac - Orebic – Korcula

Petit déjeuner. Navigation vers la presqu'île de Peljesac (4h).  
Baignade dans une jolie crique et déjeuner sur le bateau.  
Dans l'après-midi balade de Orebic vers le monastère de Notre-dame des anges.  
Descente à Orebic et courte navigation vers Korcula. Visite libre. Dîner. Nuit à Korcula.  
*2 h de marche*

### Jour 5 - Mljet - Prozura

Petit déjeuner. Navigation vers l'île de Mljet (2h).  
Visite du parc national et promenade autour des lacs (1h30).  
Visite de l'îlot de St-Marie et d'un monastère du 12ème siècle.  
Retour au bateau. Navigation (1h30) vers un petit village de pêcheurs (Prozura).  
Dîner. Nuit à Prozura.

### Jour 6 - Sipan - Kolocep - Kolocep – Zaton

Petit déjeuner. Navigation vers l'îlot de Sipan (1h). Visite.  
Navigation vers l'île de Kolocep (1h). Promenade (1h). Déjeuner sur le bateau.  
Navigation vers le village de Zaton (1h). Dîner. Nuit

### Jour 7 – Dubrovnik

Petit déjeuner. Transfert en minibus à la vieille ville de Dubrovnik. Transfert au bateau. Dîner et nuit à Zaton.

### Jour 8

Petit déjeuner. Transfert à l'aéroport de Split.



## B – DUBROVNIK-SPLIT

### Jour 1 – Zaton

Arrivée à l'aéroport de Split. Transfert.  
Dîner et nuit à Zaton.

### Jour 2 - Dubrovnik - Mljet – Prozura

Petit déjeuner. Transfert à la vieille ville de Dubrovnik. Visite libre.  
Navigation vers l'île de Mljet. Nuit a Prozura.

### Jour 3 - Polace - Pomena

Petit déjeuner. Navigation vers Polace.  
Transfert jusqu'à Pristaniste où l'on prendra un petit bateau pour aller sur l'ilot de St Marie.  
Promenade autour des lacs(1h30).  
Dîner et nuit à Pomena.

### Jour 4 - Peljesac - Korcula

Petit déjeuner. Baignade dans une crique.  
Déjeuner. Navigation vers Peljesac(2h).  
Dans l'après-midi balade de Orebic vers le monastère de Notre-dame des anges.  
Descente à Orebic et courte navigation vers Korcula.  
Dîner libre. Nuit à Korcula.

### Jour 5 - Hvar - Milna

Petit déjeuner. Navigation vers Hvar(4h30). Déjeuner.  
Transfert à Milna. Balade jusqu'à une jolie plage. Baignade. Retour à pied.  
Visite libre de ville de Hvar. Dîner. Nuit dans une crique sauvage.  
*2h de marche*

### Jour 6 - Bisevo – Vis

Petit déjeuner. Navigation vers Bisevo.  
Visite de la Grotte bleu. Promenade (1h). Baignade.  
Nuit à Vis.

### Jour 7 – Trogir

Petit déjeuner. Navigation vers Solta. Baignade.  
Navigation vers Trogir. Visite.  
Dîner. Nuit à Trogir

### Jour 8 – Split

Petit déjeuner. Transfert à l'aéroport de Split.






## Le bateau

### Le " San "

Longueur du bateau : 22 m

Le bateau possède, un salon climatisé, une cuisine entièrement équipée, 6 cabines avec douches/toilettes, toutes climatisées,



## Tarifs et dates de départ

Tarifs au départ de Paris (province sur demande sur vol régulier avec supplément).

Prix sur la base de 9 personnes minimum.

Supplément de 100 € pour 8-9 personnes seulement.

Les taxes aériennes sont susceptibles de modification.

Départ	Retour	Durée	Prix hors taxe	Taxe Aéroport	Prix Total	Prix sans aérien	
<b>11/06/11</b>	<b>18/06/11</b>	<b>8</b>	<b>1475 €</b>	<b>120 €</b>	<b>1595 €</b>	<b>1295 €</b>	
18/06/11	25/06/11	8	1475 €	120 €	1595 €	1295 €	<b>Complet</b>
25/06/11	02/07/11	8	1475 €	120 €	1595 €	1295 €	<b>Complet</b>
02/07/11	09/07/11	8	1475 €	120 €	1595 €	1295 €	<b>Complet</b>
<b>09/07/11</b>	<b>16/07/11</b>	<b>8</b>	<b>1525 €</b>	<b>120 €</b>	<b>1645 €</b>	<b>1345 €</b>	
16/07/11	23/07/11	8	1525 €	120 €	1645 €	1345 €	<b>Complet</b>
23/07/11	30/07/11	8	1625 €	120 €	1745 €	1445 €	<b>Complet</b>
<b>30/07/11</b>	<b>06/08/11</b>	<b>8</b>	<b>1625 €</b>	<b>120 €</b>	<b>1745 €</b>	<b>1445 €</b>	
06/08/11	13/08/11	8	1625 €	120 €	1745 €	1445 €	<b>Complet</b>
<b>13/08/11</b>	<b>20/08/11</b>	<b>8</b>	<b>1625 €</b>	<b>120 €</b>	<b>1745 €</b>	<b>1445 €</b>	
20/08/11	27/08/11	8	1625 €	120 €	1745 €	1445 €	<b>Complet</b>
27/08/11	03/09/11	8	1625 €	120 €	1745 €	1445 €	<b>Complet</b>
03/09/11	10/09/11	8	1550 €	120 €	1670 €	1370 €	<b>Complet</b>
<b>10/09/11</b>	<b>17/09/11</b>	<b>8</b>	<b>1550 €</b>	<b>120 €</b>	<b>1670 €</b>	<b>1370 €</b>	

### Le prix comprend tout sauf

- Les nuits d'hôtels et repas si vous arrivez sur des vols différents des nôtres ainsi que les transferts attenants.
- L'eau en bouteille et tout autre boisson alcoolisée ou non.
- Les repas du premier et dernier jour (jour du transfert aéroport)
- Les entrées dans les musées et parcs nationaux
- Les pourboires à l'équipage/accompagnateur: environ 25-30 € par personne.
- Un supplément petit groupe de 100 € si le groupe est inférieur à 9 personnes (pour info : ce supplément n'a été demandé que sur un seul voyage sur les 22 réalisés en 08)
- La taxe touristique de 21 € à régler sur place en espèces auprès du capitaine à l'arrivée
- Les frais d'inscription : 15 € par personnes

**Attention, ces informations vous sont communiquées à titre indicatif pour vous aider à préparer votre voyage. Si une modification de date ou de prix intervenait elle vous serait communiquée lors de votre inscription.**

### Pour vous inscrire :

Rives du Monde, 49 rue de la Montagne Sainte-Geneviève, 75005 Paris

Tél : 01 43 54 77 04 - Fax : 01 43 54 10 77

Web : [www.rives-du-monde.com](http://www.rives-du-monde.com)

E-Mail : [infos@rives-du-monde.com](mailto:infos@rives-du-monde.com)

## Fiche pratique

### Décalage horaire

Pas de décalage horaire entre la France et la Croatie.

### L'accompagnement

Les voyages sont accompagnés par un guide local francophone.

### Baignade

Attention, il y a très peu de plages en Croatie.

Il y a par contre un nombre incalculable de criques sauvages bordées de pins !!... mais attention, il y a des oursins et des roches calcaires redoutables.

**Il est essentiel d'apporter des sandales** pour marcher dans l'eau. Pensez à vos maillots de bains !!

### Chaussures

Il s'agit de balades faciles. On peut se contenter de chaussure de sport (genre basket - pataugas), et même, pourquoi pas de sandales (donc ouverte). Les grosses chaussures de marche sont bien lourdes et surdimensionnées pour un tel itinéraire. Mais le sujet est délicat, alors, un conseil, apportez les au cas où, mais à notre sens, des chaussures plus légères suffiront bien.

Par contre n'oubliez pas les sandales pour marcher dans l'eau pour éviter les blessures des oursins et autres coraux.

### L'argent

La monnaie locale est le Kuna. Le taux est de 1 € = 0,74 k environ (été 07)

Vous pouvez changer votre argent à l'aéroport car il n'est pas certain qu'ensuite vous trouviez une banque ouverte.

Vous pouvez également utiliser votre CB, dès l'arrivée pour retirer les Kunas.

La CB est acceptée dans les grandes villes et les magasins importants, mais pas partout.

### Formalités d'entrée

Par avion, la CI (carte identité) en cour de validité est suffisante, ainsi que le passeport.

En voiture : n'oubliez pas la carte verte de votre assurance.

### La Croatie sur le net

L'office de Tourisme Croate à Paris: <http://www.ot-croatie.com/>

Données sur la Croatie: <http://www.croatia.hr/> (en anglais)

Infos relatives à l'île de Korcula: <http://www.korcula.net/> (en anglais)

Infos sur le Parc National de l'île de Mljet: <http://www.np-mljet.hr/> (en anglais)

### Adresses utiles

#### Office du tourisme Croate

48 avenue Victor Hugo 75016 PARIS - Tel: 01.45.00.99.55

#### Ambassade de Croatie

39 Avenue Georges Mandel 75016 PARIS - Tel: 01.53.70.02.80

### Bibliographie

Les guides : Gallimard, Nelles, Lonely Planet, Routard, Mondeos, Petit Futé, Guide vert (Michelin).

### Assistance

Tous nos voyages sont vendus avec un contrat d'assistance.

### Assurances

Vous pouvez contracter auprès de notre agence un contrat d'assurance pour perte de bagages, vols, annulation etc...

## Petits rappels de géographie

Cet itinéraire vous fera découvrir **les îles de Dalmatie du sud** (*voir quatrième partie ci-dessous*) dans son ensemble. La Dalmatie n'est pas cependant toute la Croatie, ceci pour vous rappeler quelques notions de géographie.

Tout d'abord la Croatie, c'est 55 000 km<sup>2</sup> pour 4,5 millions d'habitants.

La capitale, Zagreb est située loin à l'intérieur des terres et la région qui l'entoure se nomme Slavonie (ne pas confondre avec la Slovénie, pays frontalier).

La côte, c'est à dire la Croatie touristique en tant que telle, est divisée en **4 zones distinctes** dominées, sur presque sa totalité, par une chaîne de montagnes calcaires.

**La première partie**, en fer à cheval, est constituée de l'Istrie et des montagnes frontalières avec la Slovénie. L'Istrie, prise par les Romains puis par les navigateurs vénitiens a gardé des ruines et de beaux villages de cette époque. Les montagnes qui débent au dessus de Rijeka ne sont que le début de la longue chaîne calcaire qui domine toute la Croatie. Une partie de celle-ci forme le cœur du parc national de Rijnak. Rares sont les randonnées proposées dans cette région pourtant superbe.

**La deuxième partie**, de Rijeka au parc National de Plakenica est formée de la chaîne calcaire qui domine les îles de Cres, Krk, Pag... Si les îles ressemblent un peu aux îles de Dalmatie au sud, la chaîne calcaire rassemble deux Parcs Nationaux : le PN de Velebit et le PN de Plakenica. A l'arrière, plus à l'est, et au delà d'une plaine, surgit une autre chaîne calcaire en frontière avec la Bosnie. C'est ici que se trouve le PN de Plevice avec ses lacs et cascades.

Toute cette région est superbe et nous ne saurions trop vous conseiller de la découvrir à la suite de notre " rando-croisière ", car on peut aisément y organiser des randonnées (voir notre extension dans les Parcs Nationaux).

**La troisième partie**, entre le parc de Plakenica et la ville de Split, la chaîne calcaire se poursuit, mais s'éloigne de la côte en laissant à l'ouest\* un vaste plateau calcaire parsemé de villages. Celui-ci se prolonge dans l'Adriatique en une bonne centaine d'îles et d'îlots, comme l'île Dugi Otok, qui vous offre le superbe " Parc de Telacića " à découvrir à pied, il y a aussi et surtout les îles Kornatis devenues " Parc National ", paradis des voiliers et de la baignade.

*\* A l'est, la chaîne aussi domine un plateau calcaire qui appartient à la Bosnie.*

Outre la beauté de ces îles, le plateau calcaire lui-même est intéressant, car il est entaillé par le canyon de la rivière Krk. Celle-ci est issue de la chaîne calcaire -qui atteint ici près de 2000 m (Mt Dinara)- Le canyon proprement dit forme le Parc National de Krk. Outre ses cascades, le canyon est spectaculaire. Le plateau lui-même, occupé par une garrigue est un lieu d'occupation ancien. Les premiers " croates s'y installèrent.

Les villes de la côte sont également d'un grand intérêt comme Zadar, Sibenik, Primosten...

Tout comme Skradin le long de la rivière Krk à la sortie du Parc, un lieu calme et sympa qui peut servir de base pour des balades " en étoile " après la rando-croisière.

**La quatrième partie** c'est la Dalmatie.

A Split, on retrouve la chaîne calcaire. Celle-ci court jusqu'à la frontière du Monténégro. Elle offre de beaux motifs de randonnées particulièrement dans le Parc National de Biokovo qui domine la mer, d'où la vue est superbe sur les îles de Dalmatie mais ce n'est pas le seul lieu... car tout la chaîne est parsemée à mi-pente, de superbes villages à peine visible de la côte, et abandonnée pour la plupart.

La côte elle-même est parsemée de stations balnéaires, comme Makarska. Et tout au sud, non loin de la frontière du Monténégro, se trouve l'une des plus belles villes de Croatie : Dubrovnik.

Mais la Dalmatie, c'est aussi et surtout les îles : Brac, Vis, Hvar, Korcula, la presqu'île de Peljesac, Lastovo, Mljet et le chapelet d'îles Elafites à deux pas de la belle Dubrovnik.

**C'est la découverte de ces îles qui constitue l'essentiel de cette " rando-bateau ".**

En voici un très rapide descriptif :

**L'île de Brac** est un plateau calcaire, dont les reliefs sud, plus élevés que ceux du nord, dominant l'île de Hvar, située à quelques kilomètres. Entre le point de vue de Vidova Gora au dessus du village de Bol, et le canyon de Blaca et son monastère, l'île ne manque pas d'intérêts.

**L'île de Hvar** est une île très allongée formée d'une longue et haute chaîne calcaire, dominant au nord une petite plaine côtière où l'on découvre les beaux villages de Jelsa et Stari-Grad. Sur les flancs nord et sud de la chaîne, on trouve de nombreux villages dont certains sont abandonnés.

Au sud de l'île se trouve l'îlot de Scedro sert souvent de lieu de bivouac pour notre caïque. La chaîne se termine à l'ouest par la superbe ville de Hvar et par quelques îlots dont la découpe fait le bonheur des voiliers de location.

**L'île de Vis**, à l'écart de notre route est une petite île formée de deux chaînons montagneux.

De nombreux villages s'y accrochent.

Les deux pôles d'intérêt cependant sont la petite ville de Vis et surtout Komiza, qui outre son architecture est le point de départ pour une excursion à la grotte bleue de l'îlot de Bisevo. Superbe... le seul coin un peu touristique ! Cette île peut très bien servir de lieu de repos & randos après notre " rando-bateau ", puisqu'un bateau qui dessert chaque jour Vis.

**L'île de Korcula** est la plus connue des îles dalmates.

Korcula, dont la côte est, fait face aux reliefs élevés de la presqu'île de Peljesac est superbe.

Bien sûr, il y a la vieille ville Korcula où serait née Marco Polo mais il y a aussi les sentiers qui du plateau central mènent par vers les eaux cristallines des criques sauvages.

Zrnovo, est l'un des villages du plateau. Il est particulièrement bien placé pour les séjours " randonnée ".

Nous ne ferons qu'y passer au profit de la côte.

Face à Korcula, il y a la presqu'île de Peljesac. Nous ne manquerons pas de grimper sur la montagne des Anges. De là, la vue est superbe sur les îles de Korcula, Lastovo et surtout Mljet.

Le centre de presqu'île est connu pour sa production vinicole. Les vignobles situés sur le plateau, produisent un vin de qualité qui autrefois était descendu par des chemins escarpés jusqu'au charmant petit port de Tvernik.

**L'île de Lastovo**, en dehors de notre parcours. Cette île est intéressante pour son village à l'architecture remarquable. Il y a de belles randos... mais 1/3 de l'île a brûlé il y a peu... à cause d'une histoire d'amour -jalousie !

**L'île de Mljet**, est la plus sauvage de toutes.

C'est une île où l'on vient en excursion à la journée... car il n'y a qu'un hôtel car il n'y a aucune source... toute l'eau arrive par bateau ! Quelques maisons d'hôtes ne suffisent pas à absorber la demande et de ce fait, l'île est de ce fait préservée !

Elle mesure 35 km sur 3-5 km de large. Le parc national qui occupe l'ouest de l'île est remarquable avec ses collines boisées et son lac intérieur turquoise. Il y a quelques beaux villages, dont Babino Polje et Prozura et de charmants petits ports.

**Les îles d'Elafites**, superbes, à quelques km de Dubrovnik, sont en dehors de notre parcours. Elles peuvent être, l'instant d'une semaine, un lieu de séjour idéal après notre voyage : l'île de Lopud, particulièrement, mais aussi Sipan. Des hôtels s'y sont ouverts ou re-ouverts. Ces îles sont reliées depuis peu par des navettes rapides et fréquentes sur Dubrovnik.